

ROMÂNIA
JUDEȚUL TELEORMAN
MUNICIPIUL ALEXANDRIA
CONSILIUL LOCAL
HOTĂRÂRE

Privește: dezmembrarea unui teren aparținând domeniului public de interes local al municipiului Alexandria, strada Carpați, zona blocurilor D1-D4, cu nr.cadastral 31604

Consiliul local al municipiului Alexandria, județul Teleorman, întrunit în sesiune ordinară, având în vedere:

- Referat de aprobare nr. 2665/20.01.2025, al Primarului municipiului Alexandria;
- raportul comun de specialitate nr. 2668/20.01.2025, al Serviciului Patrimoniu, al Serviciului Financiar, Salarizare, Sisteme de Management, Documente Clasificate, al Serviciului Juridic Comercial;
- H.C.L.nr.25/28.10.2020, privind declararea ca bunuri aparținând domeniului public de interes local a unor terenuri din municipiul Alexandria;
- certificat de urbanism nr. 11/22.01.2025;
- avizul comisiilor de specialitate pe domenii de activitate ale Consiliului Local al municipiului Alexandria;
- prevederile Legii nr. 7/1996 a cadastrului și a publicității imobiliare, republicată;
- prevederile Legii nr.554/2004, a Contenciosului administrative cu modificările și completările ulterioare;
- prevederile Ordinului nr. 600/2023, al Agenției Naționale de Cadastru și Publicitate Imobiliară, pentru aprobarea Regulamentului de recepție și înscriere în evidențele cadastru și carte funciară;
- prevederile art. 129, alin. (1), alin (2) lit. "c", din OUG nr. 57/03.07.2019, privind Codul Administrativ.

În temeiul prevederilor art. 136, alin. (1) și ale art. 196, alin. (1), lit. "a" din OUG nr. 57/03.07.2019, privind Codul Administrativ.

HOTĂRĂȘTE:

Art.1. Se aprobă dezmembrarea unui teren aparținând domeniului public de interes local al municipiului Alexandria, situat pe strada Carpați, zona blocurilor D1-D4 cu nr.cadastral 31604, în 2 loturi după cum urmează:

- lotul nr.1, în suprafață măsurată de 2848mp, situat pe strada Carpați, zona blocurilor D1-D4, cu nr. cadastral 31604,
- lotul nr. 2, în suprafață măsurată de 49mp, situat pe strada Carpați, zona blocurilor D1-D4, cu nr. cadastral 31604,

identificate conform anexei nr.1- plan de amplasament și delimitare teren propus pentru dezmembrare, anexa nr.2- plan de încadrare în teritoriu, anexe care fac parte integrantă din prezenta hotărâre.

Art.2. Prin grija Secretarului General al municipiului Alexandria, prezenta hotărâre va fi transmisă Instituției Prefectului județului Teleorman pentru verificarea legalității, Primarului municipiului Alexandria, Serviciului Patrimoniu, Serviciului Financiar, Contabilitate, Salarizare, Sisteme de Management, Documente Clasificate, Serviciul Juridic Comercial pentru cunoaștere și punere în aplicare.

PRESEDINTE DE SEDINTA,
Consilier ,
Florea VOICILĂ

CONTRASEMNEAZA,
pentru legalitate
SECRETAR GENERAL,
Alexandru Răzvan CECIU

RAPORT COMUN DE SPECIALITATE

la proiectul de hotărâre privind dezmembrarea unui teren aparținând domeniului public de interes local al municipiului Alexandria, strada Carpați, zona blocurilor D1-D4, cu nr.cadastral 31604

Prin referatul de aprobare nr. 2665/20.01.2025, Primarul municipiului Alexandria, domnul Victor Drăgușin, propune elaborarea de către Serviciul Patrimoniu, a unui proiect de hotărâre, cu privire la dezmembrarea unui teren aparținând domeniului public de interes local al municipiului Alexandria, str. Carpați, zona blocurilor D1-D4 cu nr.cadastral 31604.

Terenul în suprafață de 2897.00mp, situat pe strada Carpați, zona blocurilor D1-D4, cu nr.cadastral 31604, aparținând domeniului public de interes local, a intrat în patrimoniul municipiului Alexandria în baza H.C.L.nr.

25/28.10.2020, privind declararea ca bunuri aparținând domeniului public de interes local a unor terenuri din municipiul Alexandria.

În temeiul prevederilor art.127 alin.(1) și art 130 alin (1) lit „a” din Ordinul nr.600/2023 privind aprobarea Regulamentului de recepție și înscriere în evidențele de cadastru și carte funciara conform cărora:

- imobilul poate fi modificat prin alipiri sau dezlipiri. Aceste operațiuni de modificare a imobilului au caracter

material și nu implică nici un transfer de proprietate. Modificările care intervin prin operațiunile de alipire/dezlipire se fac pe baza unor documentații cadastrale recepționate de biroul teritorial și a consimțământului proprietarului sau al posesorului notat în cartea funciara exprimat prin înscris în formă autentică sau, după caz, prin hotărâre judecătorească definitivă,

- dezlipirea este operațiunea de împărțire a unui imobil înscris în cartea funciara în două sau mai multe imobile cu suprafețe egale/inegale ce se vor înscrie în cărți funciara distincte.

Prin adresa nr.54724, domnul Miruță Alexandru administrator la S.C.Camir Com S.R.L. solicită cumpărarea terenului situat în strada Carpați, zona bl.D1-D4 în suprafață de 49mp, alăturat construcției pe care o deține, necesar pentru dezvoltarea afacerii și crearea de noi locuri de muncă.

Dezmembrarea terenului se va face în două loturi după cum urmează:

- lotul nr.1, în suprafață măsurată de 2848mp, situat pe strada Carpați, zona blocurilor D1-D4, cu nr.cadastral 31604,
- lotul nr.2, în suprafață măsurată de 49mp, situat pe strada Carpați, zona blocurilor D1-D4, cu nr.cadastral 31604.

Proiectul de hotărâre supus spre aprobare este susținut din punct de vedere legal de următoarele prevederi de acte normative:

- prevederile Legii nr. 7/1996 a cadastrului și a publicității imobiliare, republicată;
- prevederile Ordinului nr. 600/2023, al Agenției Naționale de Cadastru și Publicitate Imobiliară, pentru aprobarea Regulamentului de recepție și înscriere în evidențele cadastru și carte funciara;
- prevederile art. 129, alin. (1), alin (2) lit. “c”, din OUG nr. 57/03.07.2019, privind Codul Administrativ.
- prevederile Legii 554/2004 a Contenciosului administrative cu modificările și completările ulterioare.

Față de cele prezentate, raportat la prevederile art.129 alin.1 art.136 din oug nr.57/2019 Cod Administrativ, cu modificările și completările ulterioare, considerăm că proiectul poate fi supus dezbaterii și

aprobării Consiliului local al municipiului Alexandria, astfel că propunem spre analiză și aprobare prezentul Raport și proiectul de Hotărâre privind dezmembrarea unui teren aparținând domeniului public de interes local al municipiului Alexandria situat pe strada Carpați, zona blocurilor D1-D4, cu nr.cadastral 31604.

Proiectul de hotărâre împreună cu întreaga documentație, va fi supus spre dezbateră și aprobarea Consiliului Local al municipiului Alexandria.

Serviciul Patrimoniu
Stefan NECEA

Serviciul Financiar, Contabilitate, Salarizare
Sisteme de Management, Documente Clasificate
Mona RĂBOJ

Serviciul Juridic Comercial
Postumia CHESNOIU

JUDEȚUL TELEORMAN
PRIMĂRIA MUNICIPIULUI ALEXANDRIA
Nr.2665/20.01.2025

REFERAT DE APROBARE,
la proiectul de hotărâre privind dezmembrarea unui teren aparținând domeniului
public de interes local al municipiului Alexandria,
strada Carpați, zona blocurilor D1-D4, cu nr.cadastral 31604

Terenul în suprafață de 2897.00mp, situate pe strada Carpați, zona blocurilor D1-D4, a intrat în patrimoniul municipiului Alexandria, cu nr.cadastral 31604, aparținând domeniului public de interes local, a intrat în patrimoniul municipiului Alexandria în baza H.C.L.nr. 25/28.10.2025, privind declararea ca bunuri aparținând domeniului public de interes local a unor terenuri din municipiul Alexandria.

În temeiul prevederilor art. 127 alin.(1) și art. 130 alin (1) lit „a” din Ordinul nr.600/2023 privind aprobarea Regulamentului de recepție și înscriere în evidențele de cadastru și carte funciara conform cărora:

- imobilul poate fi modificat prin alipiri sau dezlipiri. Aceste operațiuni de modificare a imobilului au caracter

material și nu implică nici un transfer de proprietate. Modificările care intervin prin operațiunile de alipire/dezlipire se fac pe baza unor documentații cadastrale recepționate de biroul teritorial și a unui act încheiat în formă autentică notarială,

- dezlipirea este operațiunea de împărțire a unui imobil înscris în cartea funciară în două sau mai multe imobile cu suprafețe egale/inegale ce se vor înscrie în cărți funciare distincte.

Prin adresa nr.54724, domnul Miruță Alexandru administrator la S.C.Camir Com S.R.L. solicită cumpărarea terenului situat în strada Carpați, zona bl.D1-D4 în suprafață de 49mp, alăturat construcției pe care o deține, necesar pentru dezvoltarea afacerii și crearea de noi locuri de muncă.

Dezmembrarea terenului se va face în două loturi după cum urmează:

- lotul nr.1, în suprafață măsurată de 2848mp, situat pe strada Carpați, zona blocurilor D1-D4, cu nr.cadastral 31604,
- lotul nr.2, în suprafață măsurată de 49mp, situat pe strada Carpați, zona blocurilor D1-D4, cu nr.cadastral 31604.

Propunerea privind dezmembrarea unui teren aparținând domeniului public de interes local al Municipiului

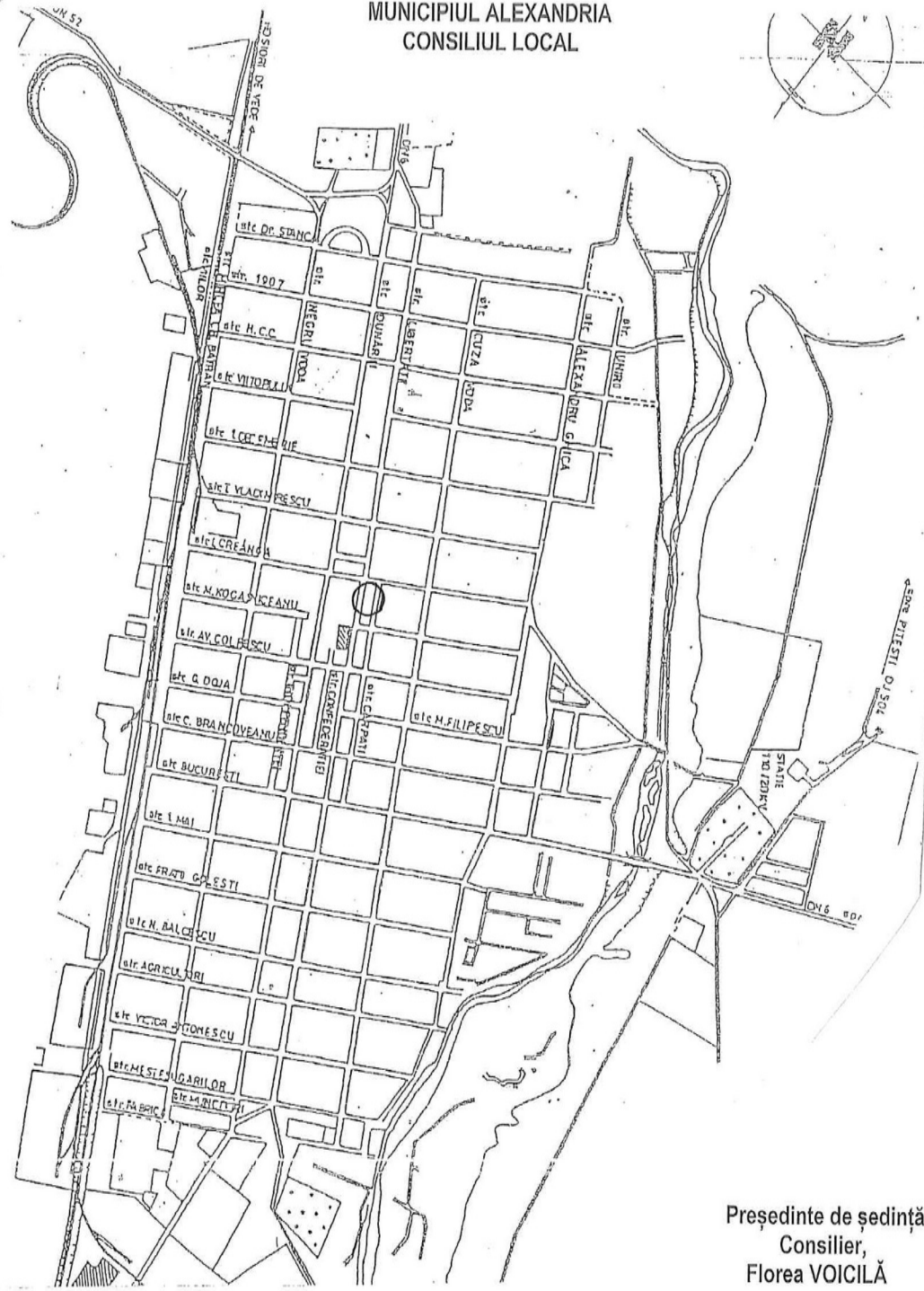
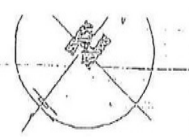
Alexandria situat pe strada Carpați, zona blocurilor D1-D4, cu nr.cadastral 31604, fiind necesară și oportună, în conformitate cu prevederile art.136 alin.(1) și art.240 alin.(2) din OUG nr.57/2019 privind Codul administrativ al României, cu modificările și completările ulterioare propun inițierea unui proiect de hotărâre în acest sens.

Serviciul Patrimoniu, Serviciul Financiar, Contabilitate, Salarizare, Sisteme de Management, Documente Clasificate și Serviciul Juridic Comercial din cadrul Primăriei Municipiului Alexandria vor întocmi Raport comun de specialitate care, împreună cu întreaga documentație, va fi prezentată Consiliului Local al Municipiului Alexandria pentru dezbateră și aprobare.

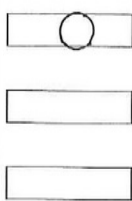
PRIMAR ,

Victor DRĂGUȘIN

ROMÂNIA
JUDETUL TELEORMAN
MUNICIPIUL ALEXANDRIA
CONSILIUL LOCAL



Președinte de ședință
Consilier,
Florea VOICILĂ



ANEXA Nr.2
la H.C.L.
Nr. _____ din _____ 2025

Plan de încadrare în teritoriu

