

ROMANIA
JUDETUL TELEORMAN
MUNICIPIUL ALEXANDRIA
CONSILIUL LOCAL

HOTARARE

Priveste: trecerea din domeniul public al municipiului Alexandria în domeniul public al statului, al imobilului cu numărul cadastral 31934, situat în str. Dunării, nr. 180 - 190

Consiliul local al municipiului Alexandria, județul Teleorman, întrunit în ședință ordinară, având în vedere:

- referatul de aprobare nr. 13951/21.02.2025 , al Primarului Municipiului Alexandria;
- raportul comun de specialitate nr. 13952/21.02.2025 , al Serviciului Patrimoniu, al Serviciului Buget, Resurse Umane, Activități Culturale, Serviciului Financiar Contabilitate, Sisteme de Management, Documente Clasificate și al Serviciului Juridic Comercial;
- avizul comisiilor de specialitate pe domenii de activitate ale Consiliului Local al Municipiului Alexandria;
- prevederile H.G.R. nr. 1.358/2001, privind atestarea domeniului public al județului Teleorman, al municipiilor, orașelor și comunelor din județul Teleorman, cu modificările și completările ulterioare;
- adresa Ministerului Finanțelor, Agenția Națională de Administrare Fiscală, Direcția Generală Regională a Finanțelor Publice Ploiești, nr. DSI 2791/13.02.2025, înregistrată la Municipiul Alexandria sub nr. 10599/13.02.2025;
- prevederile art. 293, din O.U.G. nr. 57/03.07.2019, privind Codul administrativ, cu modificările și completările ulterioare;
- prevederile art. 129, alin. (1), alin. (2), lit. "c", din O.U.G. nr. 57/03.07.2019, privind Codul administrativ, cu modificările și completările ulterioare.

În temeiul prevederilor art. 139, alin. (1), alin. (3), lit. "g" și ale art. 196, alin. (1), lit. "a" din O.U.G. nr. 57/03.07.2019, privind Codul administrativ, cu modificările și completările ulterioare,

HOTARASTE:

Art.1. Se aproba trecerea din domeniul public al municipiului Alexandria in domeniul public al statului, al imobilului, cu număr cadastral 31934, situat in strada Dunării, nr. 180 - 190, cu elementele de identificare mentionate in anexa nr. 1 ((lista cu elementele de identificare ale imobilului), anexa nr. 2 (plan de amplasament și delimitare) și anexa nr. 3(plan de încadrare în teritoriu), care fac parte integranta din prezenta hotarare.

Art.2. Prin grija Secretarului General al Municipiului Alexandria, prezenta hotărâre va fi transmisă Guvernului României în termen de 90 de zile, de la data adoptării..

Art.3 Prin grija Secretarului General al Municipiului Alexandria, prezenta hotărâre va fi transmisă Instituției Prefectului Județului Teleorman pentru verificarea legalității, Primarului Municipiului Alexandria, Serviciului Patrimoniu, Serviciului Buget Resurse Umane, Activități Culturale, Serviciului Financiar Contabilitate, Sisteme de Management, Documente Clasificate, Serviciului Juridic Comercial, pentru cunoaștere și punere în aplicare.

**PRESEDINTE DE SEDINTA,
CONSILIER,**

Florea VOICILĂ

**CONTRASEMNEAZA,
SECRETAR GENERAL,**

Alexandru Razvan CECIU

RAPORT COMUN DE SPECIALITATE

la proiectul de hotarare, privind trecerea din domeniul public al municipiului Alexandria în domeniul public al statului, al imobilului cu numărul cadastral 31934, situat în str. Dunării, nr. 180 - 190

Prin referatul de aprobare nr.13951/21.02.2025, Primarul Municipiului Alexandria, domnul Victor Drăgușin, propune un proiect de hotărâre, privind trecerea din domeniul public al municipiului Alexandria în domeniul public al statului, al imobilului, cu număr cadastral 31934, situat în strada Dunării, nr. 180 – 190.

În vederea satisfacerii cererii primite de la Ministerului Finanțelor, Agenția Națională de Administrare fiscală, Direcția Generală Regională a Finanțelor Publice Ploiești, nr. DSI 2791/13.02.2025, înregistrată la Municipiul Alexandria sub nr. 10599/13.02.2025, s-a identificat terenul în suprafață de 2.441,00 m.p., din intravilanul municipiului Alexandria, situat în str. Dunării, nr. 180 - 190, aparținând domeniului public al municipiului Alexandria, cu număr cadastral 31934, înscris în cartea funciară nr. 31934/UAT Alexandria.

Trecerea imobilului din domeniul public al municipiului Alexandria în domeniul public al statului, este necesară pentru aprobarea investiției la faza PT "Reabilitare termică sediu AJFP Teleorman".

Susținerea din punct de vedere legal al proiectului propus este fundamentată pe prevederile următoarelor acte normative:

- prevederile art. 293, alin. (1) din .U.G. nr. 57/03.07.2019, privind Codul administrativ, cu modificările și completările ulterioare, "Trecerea din domeniul public al unei unități administrativ – teritoriale în domeniul public al statului se face la cererea Guvernului, prin hotărâre a consiliului județean, respectiv a Consiliului General al Municipiului București sau a consiliului local al comunei, al orașului sau al municipiului, după caz.";

- prevederile art. 293, alin. (5) din .U.G. nr. 57/03.07.2019, privind Codul administrativ, cu modificările și completările ulterioare, "Guvernul, la inițiativa autorității/instituției publice care a solicitat trecerea bunului, adoptă o hotărâre prin care declară bunul de uz sau interes public național, aprobă înscrierea bunului în inventar și stabilește titularul dreptului de administrare";

- prevederile art. 286, alin. (2), din O.U.G. nr. 57/03.07.2019, privind Codul administrativ, cu modificările și completările ulterioare, coroborat cu pct. 30 din Anexa 2 a acesteia, care a preluat pct. 1.29 din Anexa Legii nr. 213/1998 (abrogată) care reglementează faptul că: "terenurile și clădirile în care își desfășoară activitatea ... celelalte organe de specialitate ale administrației publice centrale și instituțiile publice subordonate acestora ...

serviciile publice descentralizate ale ministerelor și și ale celorlalte organe de specialitate ale administrației publice centrale, fac parte din domeniul public al statului”;

Față de cele prezentate, din punct de vedere juridic, raportat la prevederile art. 129, alin. (1) și art. 136, alin. (1) din O.U.G. nr. 57/03.07.2019 privind Codul administrativ, cu modificările și completările ulterioare, considerăm că proiectul poate fi supus dezbaterii și aprobării Consiliului Local al Municipiului Alexandria, astfel că propunem spre analiză și aprobare prezentul Raport și proiectul de Hotărâre întocmit pentru aprobarea trecerea din domeniul public al municipiului Alexandria în domeniul public al statului, al imobilului, cu număr cadastral 31934, situat în strada Dunării, nr. 180 – 190.

**Serviciul Patrimoniu
Șef Serviciu,**

Ștefan NECEA

**Serviciul Buget, Resurse Umane, Activități Culturale
Șef Serviciu,**

Haritina GAFENCU

**Serviciul Juridic Comercial,
Șef Serviciu,**

Postumia CHESNOIU

**Serviciul Financiar Contabilitate,
Sisteme de Management, Documente Clasificate
Șef Serviciu,
Mona RĂBOJ**

REFERAT DE APROBARE

la proiectul de hotarare, trecerea din domeniul public al municipiului Alexandria în domeniul public al statului, al imobilului cu numărul cadastral 31934, situat în str. Dunării, nr. 180 - 190

În vederea satisfacerii cererii primite de la Ministerului Finanțelor, Agenția Națională de Administrare fiscală, Direcția Generală Regională a Finanțelor Publice Ploiești, nr. DSI 2791/13.02.2025, înregistrată la Municipiul Alexandria sub nr. 10599/13.02.2025, privind trecerea din domeniul public al municipiului Alexandria în domeniul public al statului, al imobilului, cu număr cadastral 31934, situat în strada Dunării, nr. 180 – 190, aferent sediului AJFP Teleorman.

Trecerea imobilului din domeniul public al municipiului Alexandria în domeniul public al statului, este necesară pentru aprobarea investiției la faza PT "Reabilitare termică sediu AJFP Teleorman".

Terenul în suprafață de 2441,00 mp, are numărul cadastral 31934 și este înscris în cartea funciară cu numărul 31934/UAT Alexandria.

Sușinerea din punct de vedere legal al proiectului propus este fundamentată pe prevederile următoarelor acte normative:

- prevederile art. 293, alin. (1) din .U.G. nr. 57/03.07.2019, privind Codul administrativ, cu modificările și completările ulterioare, "Trecerea din domeniul public al unei unități administrativ – teritoriale în domeniul public al statului se face la cererea Guvernului, prin hotărâre a consiliului județean, respectiv a Consiliului General al Municipiului București sau a consiliului local al comunei, al orașului sau al municipiului, după caz.";

- prevederile art. 293, alin. (5) din .U.G. nr. 57/03.07.2019, privind Codul administrativ, cu modificările și completările ulterioare, "Guvernul, la inițiativa autorității/instituției publice care a solicitat trecerea bunului, adoptă o hotărâre prin care declară bunul de uz sau interes public național, aprobă înscrierea bunului în inventar și stabilește titularul dreptului de administrare";

- prevederile art. 286, alin. (2), din O.U.G. nr. 57/03.07.2019, privind Codul administrativ, cu modificările și completările ulterioare, coroborat cu pct. 30 din Anexa 2 a acesteia, care a preluat pct. 1.29 din Anexa Legii nr. 213/1998 (abrogată) care reglementează faptul că: "terenurile și clădirile în care își desfășoară activitatea ... celelalte organe de specialitate ale administrației publice centrale și instituțiile publice subordonate acestora ... serviciile publice descentralizate ale ministerelor și și ale celorlalte organe de specialitate ale administrației publice centrale, fac parte din domeniul public al statului";

Propunerea de mai sus fiind necesară și oportună, în conformitate cu prevederile art. 136, alin. (1) și art. 240, alin. (2) din O.U.G. nr. 57/03.07.2019, privind Codul administrativ, cu modificările și completările ulterioare,

propun inițierea unui proiect de hotărâre privind trecerea din domeniul public al municipiului Alexandria în domeniul public al statului, al imobilului, cu număr cadastral 31934, situat în strada Dunării, nr. 180 - 190.

Serviciul Patrimoniu, Serviciul Buget, Resurse Umane, Activități Culturale, Serviciul Financiar Contabilitate, Sisteme de Management, Documente Clasificate și Serviciului Juridic Comercial din cadrul Primăriei Municipiului Alexandria vor întocmi Raportul comun de specialitate care, împreună cu întreaga documentație, vor fi prezentate Consiliului Local al Municipiului Alexandria în vederea dezbaterii și aprobării.

PRIMAR,

Victor DRAGUSIN

LISTA

cu elementele de identificare ale imobilului care trece din domeniul public al municipiului Alexandria in domeniul public al statului

Nr. crt.	Adresa imobilului care trece din domeniul public al municipiului Alexandria in domeniul public al statului	Suprafata imobilului -m.p.-	Obs.
1.	Municipiul Alexandria, strada Dunării nr. 180 - 190, judetulTeleorman	2.441,00	numarul cadastral 31934

PRESEDINTE DE SEDINTA,
CONSILIER,

Florea VOICILĂ

Nr. cerere	11762
Ziua	17
Luna	02
Anul	2025

Cod verificare
100186326737



EXTRAS DE CARTE FUNCİARĂ PENTRU INFORMARE

Carte Funciară Nr. 31934 Alexandria

A. Partea I. Descrierea imobilului

TEREN Intravilan

Adresa: Loc. Alexandria, Str DUNARII, Nr. 180-190, Jud. Teleorman

Nr. Crt	Nr. cadastral Nr. topografic	Suprafața* (mp)	Observații / Referințe
A1	31934	2.441	Teren neimprijmuit; Teren intravilan,partial imprijmuit cu zid constructie.

Construcții

Crt	Nr cadastral Nr. topografic	Adresa	Observații / Referințe
A1.1	31934-C1	Loc. Alexandria, Str DUNARII, Nr. 180-190, Jud. Teleorman	Nr. niveluri:7; S. construita la sol:1442 mp; S. construita desfasurata:7914 mp; SEDIU ADMINISTRATIV D+P+5E; S.c.demisol=1357mp;S.c.la sol=1442mp; S.c. etaj 1=1442mp; S.c.etaj 2=1442mp;S.c.etaj 3=1225mp;S.c.etaj 4=839mp; S.c.etaj 5=167mp; S.c.desfasurata =7914mp, an edificare 1992-2001
A1.2	31934-C2	Loc. Alexandria, Str DUNARII, Nr. 180-190, Jud. Teleorman	Nr. niveluri:1; S. construita la sol:256 mp; S. construita desfasurata:256 mp; ANEXA ;S.construita la sol=256mp; S.construita desfasurata =256mp,an edificare 1992-2001

B. Partea II. Proprietari și acte

Înscrieri privitoare la dreptul de proprietate și alte drepturi reale		Referințe
149476 / 17/12/2021		
Act Notarial nr. act de dezmembrare aut. nr. 1038, din 17/12/2021 emis de BIN Constantin Rodica;		
B1	Se infiinteaza cartea funciara 31934 a imobilului cu numarul cadastral 31934 / UAT Alexandria, rezultat din dezmembrarea imobilului cu numarul cadastral 26108 inscris in cartea funciara 26108;	A1
Act Administrativ nr. Hotarare nr. 20, din 07/07/2000 emis de CONSILIUL LOCAL ALEXANDRIA;		
B5	Se noteaza Hotararea nr.20/27.07.2000 ,emisa de Consiliul Local Alexandria,ce reprezinta act de proprietate pentru imobilul inscris in prezenta carte funciara	A1
OBSERVATII: pozitie transcrisa din CF 26108/Alexandria, inscrisa prin incheierea nr. 130454 din 10/11/2021;		
66291 / 13/10/2022		
Act Administrativ nr. HCL nr. 305, din 06/10/2022 emis de MUNICIPIUL ALEXANDRIA;		
B8	Intabulare, drept de PROPRIETATEdomeniul public, dobandit prin Lege, cota actuala 1/1	A1
1) MUNICIPIUL ALEXANDRIA, CIF:4652660		
B9	Intabulare, drept de ADMINISTRARE, dobandit prin Lege, cota actuala 1/1	A1
1) CONSILIUL LOCAL AL MUNICIPIULUI ALEXANDRIA		
71387 / 03/11/2022		
Act Notarial nr. Declaratie aut.nr.3248, din 01/11/2022 emis de BIN MINEA OCTAVIAN;		
B10	Se indreapta eroarea materiala strecurata in A.Partea I a cartii funciare ,in sensul ca regimul de inaltime al constructiei C1 este DEMISOL +PARTER + 5 ETAJE si nu DEMISOL +PARTER + 4 ETAJE,in suprafata construita desfaurata de 7914 mp si nu 6900 mp, si se actualizeaza datele tehnice in sensul ca se mentioneaza suprafetele construite pe fiecare etaj,conform PAD-ului avizat la data de 14.11.2022 de catre Serviciul Cadastru	A1.1
115212 / 05/12/2024		

Înscrieri privitoare la dreptul de proprietate și alte drepturi reale		Referințe
Act Administrativ nr. HG NR. 520, din 24/07/2013 emis de AGENTIAI NATIONALA DE ADMINISTRARE FISCALA; Act Administrativ nr. DOSAR NR. 1751, din 12/01/2022 emis de AFLAT IN ARHIVA BCPI ALEXANDRIA; Act Administrativ nr. INVENTARUL BUNURILOR CARE APARTIN DOMENIULUI PUBLIC AL STATULUI, din 22/04/2024 emis de MINISTERUL FINANTELOR; Act Administrativ nr. HG 1705, din 29/11/2006 emis de GUVERNUL ROMANIEI; Act Administrativ nr. ADRESA NR. 18639, din 03/12/2024 emis de DIRECTIA GENERALA REGIONALA A FINANTELOR PUBLICE PLOIESTI;		
B11	Intabulare, drept de PROPRIETATE domeniul public, dobandit prin Lege, cota actuala 1/1 1) STATUL ROMAN	A1.1, A1.2
B12	Intabulare, drept de ADMINISTRARE, dobandit prin Lege, cota actuala 1/1 1) MINISTERUL FINANTELOR-AGENTIA NATIONALA DE ADMINISTRARE FISCALA PRIN DIRECTIA GENERALA REGIONALA A FINANTELOR PUBLICE PLOIESTI	A1.1, A1.2

C. Partea III. SARCINI .

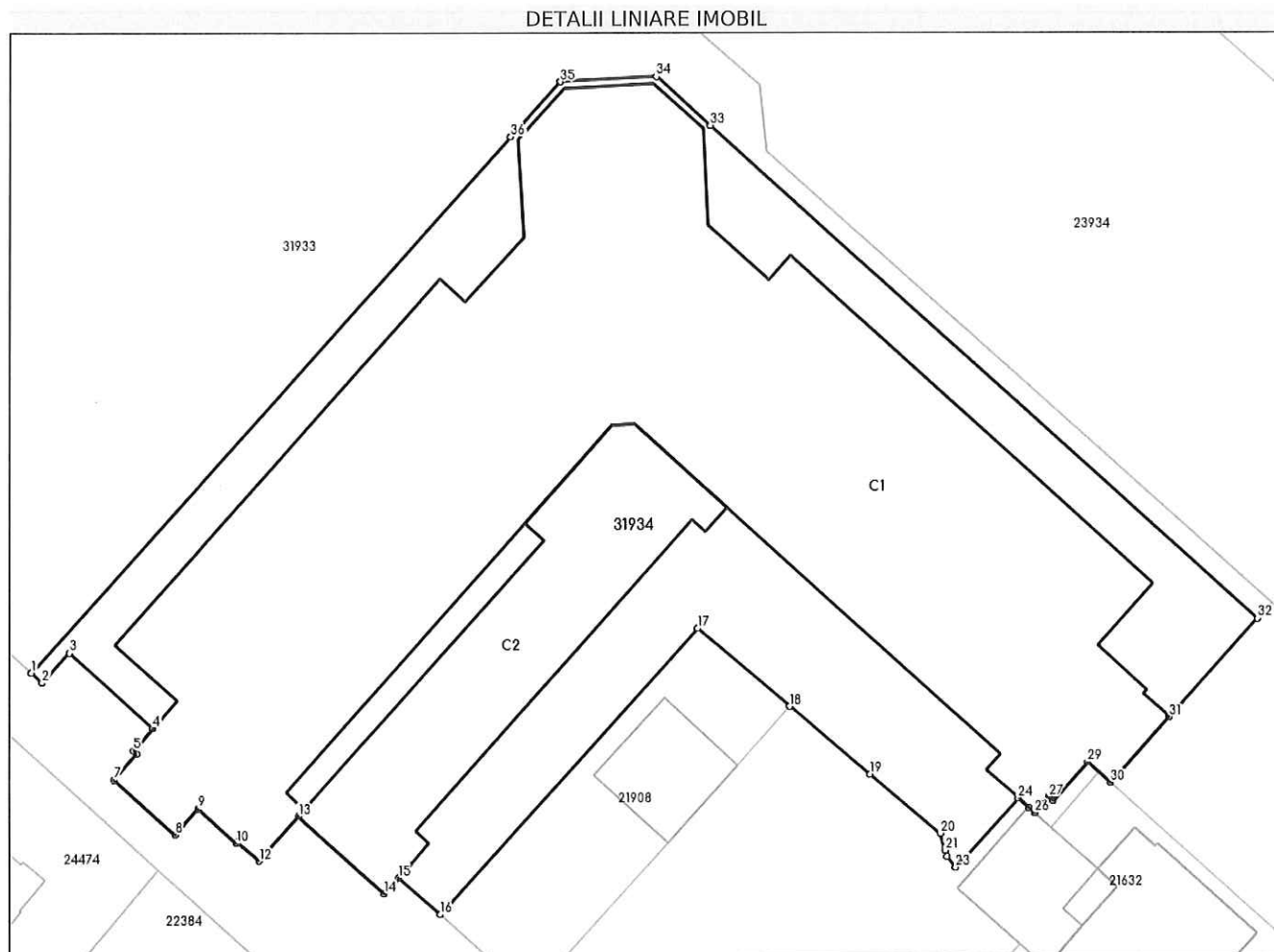
Inscrieri privind dezmembrămintele dreptului de proprietate, drepturi reale de garanție și sarcini	Referințe
NU SUNT	

Anexa Nr. 1 La Partea I

Teren

Nr cadastral	Suprafața (mp)*	Observații / Referințe
31934	2.441	Teren intravilan,partial imprejmuit cu zid constructie.

* Suprafața este determinată în planul de proiecție Stereo 70.



Date referitoare la teren

Nr Crt	Categorie folosință	Intra vilan	Suprafața (mp)	Tarla	Parcelă	Nr. topo	Observații / Referințe
1	curti constructii	DA	2.441	-	-	-	

Date referitoare la construcții

Crt	Număr	Destinație construcție	Supraf. (mp)	Situație juridică	Observații / Referințe
A1.1	31934-C1	construcții administrative și sociale culturale	1.442	Cu acte	S. construită la sol:1442 mp; S. construită desfasurata:7914 mp; SEDIU ADMINISTRATIV D+P+5E; S.c.demisol=1357mp;S.c.la sol=1442mp; S.c. etaj 1=1442mp; S.c.etaj 2=1442mp;S.c.etaj 3=1225mp;S.c.etaj 4=839mp; S.c.etaj 5=167mp; S.c.desfasurata =7914mp, an edificare 1992-2001
A1.2	31934-C2	construcții anexa	256	Cu acte	S. construită la sol:256 mp; S. construită desfasurata:256 mp; ANEXA ;S.construită la sol=256mp;S.construită desfasurata =256mp, an edificare 1992-2001

Lungime Segmente

1) Valorile lungimilor segmentelor sunt obținute din proiecție în plan.

Punct început	Punct sfârșit	Lungime segment (** (m))	Punct început	Punct sfârșit	Lungime segment (** (m))
1	2	0.996	2	3	2.721
3	4	7.672	4	5	2.001
5	6	0.319	6	7	2.35
7	8	5.58	8	9	2.35
9	10	3.52	10	11	0.149
11	12	1.95	12	13	4.061
13	14	7.851	14	15	1.436
15	16	3.794	16	17	26.08
17	18	8.21	18	19	7.143
19	20	6.247	20	21	1.201
21	22	0.432	22	23	0.928
23	24	6.313	24	25	0.965
25	26	0.537	26	27	1.464
27	28	0.409	28	29	3.501
29	30	2.09	30	31	5.99
31	32	8.979	32	33	50.055
33	34	4.963	34	35	6.53
35	36	5.0	36	1	48.719

** Lungimile segmentelor sunt determinate în planul de proiecție Stereo 70 și sunt rotunjite la 1 milimetru.

*** Distanța dintre puncte este formată din segmente cumulate ce sunt mai mici decât valoarea 1 milimetru.

Extrasul de carte funciară generat prin sistemul informatic integrat al ANCPİ conține informațiile din cartea funciară active la data generării. Acesta este valabil în condițiile prevăzute de art. 7 din Legea nr. 455/2001, coroborat cu art. 3 din O.U.G. nr. 41/2016, exclusiv în mediul electronic, pentru activități și procese administrative prevăzute de legislația în vigoare. Valabilitatea poate fi extinsă și în forma fizică a documentului, fără semnătură olografă, cu acceptul expres sau procedural al instituției publice ori entității care a solicitat prezentarea acestui extras.

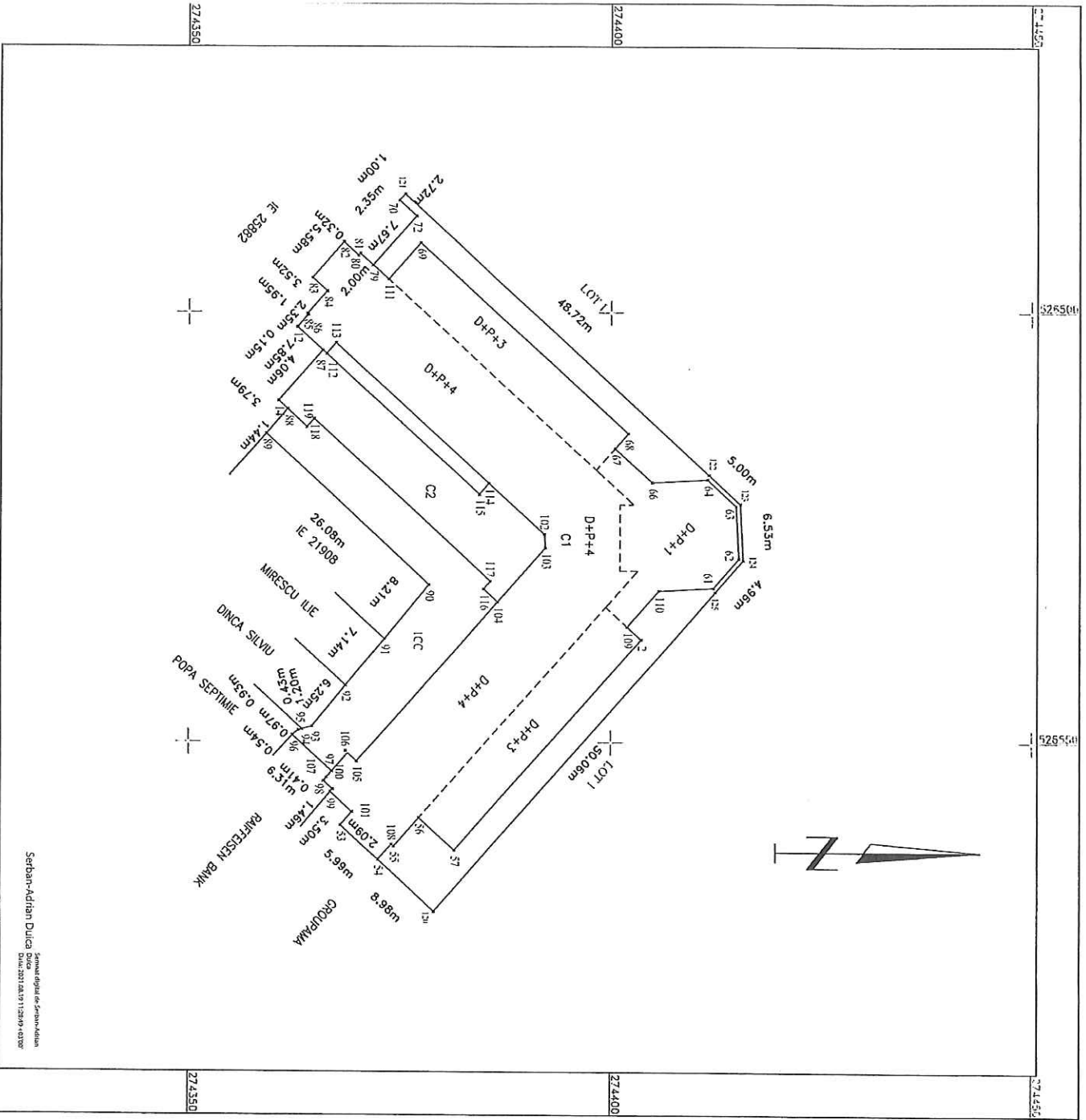
Verificarea corectitudinii și realității informațiilor conținute de document se poate face la adresa www.ancpi.ro/verificare, folosind codul de verificare online disponibil în anet. Codul de verificare este valabil 30 de zile calendaristice de la momentul generării documentului.

Data și ora generării,

17/02/2025, 13:51

Nr. cadastral	Suprafata masurata	Adresa imobilului
31934	2441 mp	MUN. ALEXANDRIA, STR. DUNARII, NR. 190-190, JUD. TELEORMAN
Nr. Cartea Funciara	Unitatea Administrativ-Teritoriala (UAT)	
	Alexandria	

Plan de amplasament si delimitare a imobilului
LOT 2
Scara 1:500



A. Date referitoare la teren		B. Date referitoare la constructii	
Nr. parcela	Categoria de folosinta	Suprafata (mp)	Destinatia
1	CC	2441	CAS
-	-	-	CA
Total		2441	
Cod constr.	Suprafata constructiilor in teren (m ²)		
C1	1442	Suprafata constructiilor de locuit a 6900 mp, Numar intela = D+P+4, Proprietar: A.F.P. TELEORMAN	
C2	256	Suprafata constructiilor de locuit a 240 mp, Proprietar: A.F.P. TELEORMAN	
Total	1698		

<p align="center">Suprafata totala masurata a imobilului = 2441 mp</p> <p align="center">Suprafata din act = - mp</p>	
<p>Executant, SC TOPRO CONSULTING SRL, Confirm executarea masuratorilor la teren, corectitudinea informatiilor documentale cadastrale si corespondenta acestora cu realitatea din teren</p> <p align="right">Semnatura si stampila:</p>	<p>Inspector, Confirm introducerea imobilului in baza de date integrata si atribuirea numarului cadastral</p> <p align="right">Semnatura si stampila:</p>
<p align="right">Data: 13.08.2021</p>	<p align="right">Data: 20.08.23</p>

Digitally signed by
Cornelia Dragan
Date: 2021.08.23
12:02:32 +03'00'

Serban-Adrian Dulca
Date: 2021.08.31 11:28:49 EST



MINISTERUL FINANTELOR

Agencia Națională de Administrare Fiscală
Directia Generala Regionala a Finantelor
Publice Ploiesti

ANAF

Directia Generală Regională
a Finanțelor Publice - Ploiești

Nr. DSI 2791 / 13. FEB. 2025

JUDETUL TELEORMAN
MUNICIPIUL ALEXANDRIA

13. FEB. 2025

Nr. 10595

Către : Unitatea Administrativ Teritoriala Municipiul Alexandria
În atenția : Domnului Victor DRAGUSIN - Primar
Ref. : Trecerea in proprietatea publica a statului a terenului aferent Sediului
AJFP Teleorman
De la : Marinela RIZEA - Director general

Prin prezenta va rugam sa promovati in Consiliul Local al Municipiului Alexandria o hotarare prin care se aproba trecerea terenului aferent sediului AJFP Teleorman, in proprietatea publica a statului in administrarea Ministerului Finantelor - Agentia Nationala de Administrare Fiscala prin Directia Generala Regionala a Finantelor Publice Ploiesti.

Terenul are suprafata de 2441 mp, are atribuit numarul cadastral 31934, este inregistrat in Cartea Funciara 31934 si este proprietate privata a Municipiului Alexandria.

Trecerea terenului din proprietatea privata locala in proprietatea publica a statului este necesara pentru aprobarea investitiei la faza PT „Reabilitare termica sediu AJFP Teleorman”, investitie pentru care s-au intocmit documentatiile pentru eliberarea avizelor cerute prin Certificatul de Urbanism nr. 388/19.11.2024, Documentatia pentru eliberarea Autorizatiei de Construire si Proiectul Tehnic.

In conformitate cu art. 286 alin. (2) din O.U.G. nr. 57 din 3 iulie 2019 privind Codul administrativ, coroborat cu pct. 30 din Anexa 2 a acesteia, care a preluat pct. 1.29 din Anexa legii nr. 213/1998 (abrogata) care reglementeaza faptul ca: “terenurile și cladirile în care își desfășoară activitatea [...] celelalte organe de specialitate ale administrației publice centrale și instituțiile publice subordonate acestora; [...] serviciile publice descentralizate ale ministerelor și ale celorlalte organe de specialitate ale administrației publice centrale, fac parte din domeniul public al statului.”

In conformitate cu art. 293 alin. (1) al O.U.G. nr. 57 din 3 iulie 2019 privind Codul administrativ: “Trecerea unui bun din domeniul public al unei unități administrativ-teritoriale în domeniul public al statului se face, la cererea Guvernului, prin hotărâre a consiliului județean, respectiv a Consiliului General al Municipiului București sau a consiliului local al comunei, al orașului sau al municipiului, după caz.”

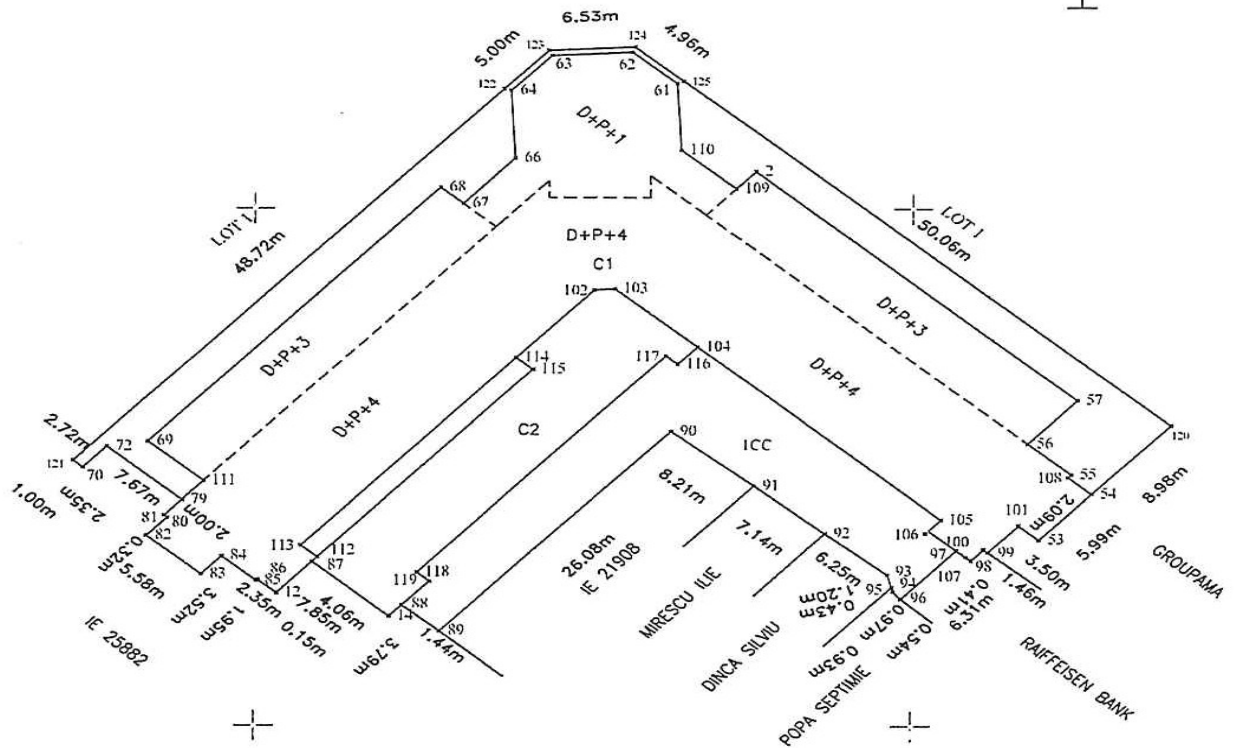
Potrivit art. 293 alin. (5) al O.U.G. nr. 57 din 3 iulie 2019 privind Codul administrativ: “Guvernul, la inițiativa autorității/instituției publice care a solicitat trecerea bunului, adoptă o hotărâre prin care declară bunul de uz sau de interes public național, aprobă înscrierea bunului în inventar și stabilește titularul dreptului de administrare.”



Știu
SECRETAR
Rep. procedurii legale
de consacrare
[Signature]

Adresa: Str. Aurel Vlaicu nr.22,
Ploiesti, jud.Prahova
Tel:0244/407710, fax:0244/593906
Email: Achizitii.Prahova@anaf.ro

ROMÂNIA
JUDEȚUL TELEORMAN
MUNICIPIUL ALEXANDRIA
CONSILIUL LOCAL



**PREȘEDINTE DE ȘEDINȚĂ,
CONSILIER,
Florea VOICILĂ**

Adresa imobil: Municipiul Alexandria, str. Dunării, nr.
180-190, numar cadastral 31934.

Suprafata teren= 2.441,00 m.p.

Anexa nr. 2 la
H.C.L.

Nr. 41 din 28 februarie 2025

**PLAN DE AMPLASAMENT SI
DELIMITARE**

