

**ROMÂNIA**  
**JUDEȚUL TELEORMAN**  
**MUNICIPIUL ALEXANDRIA**  
**CONSILIUL LOCAL**

**HOTĂRÂRE**

**Privește: alipirea unor terenuri aparținând domeniului public de interes local al municipiului Alexandria având nr. cadastrale 34729, 34730, 34731.**

Consiliul local al municipiului Alexandria, județul Teleorman, întrunit în sedință ordinară, având în vedere:

- Referat de aprobare nr. 43670/19.06.2025, al Primarului municipiului Alexandria;
- Raportul comun de specialitate nr. 43702/19.06.2025, al Serviciului Patrimoniu, al Serviciului Financiar, Salarizare, Sisteme de Management, Documente Clasificate, al Serviciului Juridic Comercial;
- Avizul comisiilor de specialitate pe domenii de activitate ale Consiliului Local al municipiului Alexandria;
- Certificat de urbanism nr. 171./20.06.2025;
- Prevederile Legii nr. 7/1996 a cadastrului și a publicității imobiliare, republicată;
- Ordinul nr. 600 din 8 februarie 2023 pentru aprobarea Regulamentului de recepție și înscriere în evidențele de cadastru și carte funciară al Agenția Națională de Cadastru și Publicitate Imobiliară;
- Prevederile art. 129, alin. (1), alin (2) lit. "c", din OUG nr. 57/03.07.2019, privind Codul Administrativ.

În temeiul prevederilor art. 136, alin. (1) și ale art. 196, alin. (1), lit. "a" din OUG nr. 57/03.07.2019, privind Codul Administrativ.

**HOTĂRĂȘTE:**

**Art.1.** Se aprobă alipirea unor terenuri, aparținând domeniului public de interes local al municipiului Alexandria, având nr. cadastrale, 34729, 34730, 34731, identificate conform anexei nr. 1- plan de amplasament și delimitare, anexa nr. 2- plan de încadrare în teritoriu, anexe care fac parte integrantă din prezenta hotărâre.

**Art.2.** Prin grija Secretarului General al municipiului Alexandria, prezenta hotărâre va fi transmisă Institutiei Prefectului județului Teleorman pentru verificarea legalității, Primarului municipiului Alexandria, al Serviciului Patrimoniu, al Serviciului Financiar, Salarizare, Sisteme de Management, Documente Clasificate, al Serviciului Juridic Comercial, pentru cunoaștere și punere în aplicare.

**PREȘEDINTE DE ȘEDINȚĂ,**  
**Consilier,**  
**Florea VOICILĂ**

**CONTRASEMNEAZĂ**  
**pentru legalitate**  
**SECRETAR GENERAL,**  
**Alexandru Răzvan CECIU**

**ALEXANDRIA,**  
**Nr.200 din 30.06.2025**

**REFERAT DE APROBARE**

**la proiectul de hotărâre privind alipirea unor terenuri aparținând domeniului public de interes local al municipiului Alexandria, Intersecție Str. Dunării - Str.1 Mai, Zona Bl. 905**

Terenurile în suprafață de 450,00 mp cu nr. cadastral 34729 , 110,00 mp cu nr. cadastral 34730, 131,00 mp cu nr. cadastral 34731, situate în municipiului Alexandria, Intersecție Str. Dunării - Str.1 Mai, Zona Bl. 905 , aparținând domeniului public de interes local, au intrat în patrimoniul municipiului Alexandria în baza H.C.L. nr. 234/29.07.2020, privind declararea ca bunuri aparținând domeniului public de interes local a unor terenuri din municipiul Alexandria.

Ordinul nr. 600 din 8 februarie 2023 privind regulamentul de recepție și înscriere în evidențele de cadastru și carte funciară prevede la art.127 (1) Imobilul poate fi modificat prin alipiri sau dezlipiri. Aceste operațiuni de modificare a imobilului au caracter material și nu implică niciun transfer de proprietate. Modificările care intervin prin operațiunile de alipire/dezlipire se fac pe baza unor documentații cadastrale recepționate de biroul teritorial și a consimțământului proprietarului sau al posesorului notat în cartea funciară, exprimat prin înscris în formă autentică sau, după caz, prin hotărâre judecătorească definitivă. (2) Alipirea imobilelor alăturate se poate realiza dacă sunt situate în aceeași unitate administrativ-teritorială și dacă niciun imobil din cele supuse alipirii nu are înscrisă mențiunea "Imobil înregistrat în planul cadastral fără localizare certă datorită lipsei planului parcelar" sau " Imobil înregistrat în planul cadastral fără formă și localizare corectă".

În temeiul prevederilor art.129 alin.(1) și art 130 alin (1) lit. b din Ordinul nr.600 din 8 februarie 2023 privind regulamentul de recepție și înscriere în evidențele de cadastru și carte funciară : alipirea este operațiunea prin care două sau mai multe imobile alăturate înscrise în cărți funciare distincte se unesc într-un singur imobil, rezultând o singură carte funciară.

Necesitatea alipirii acestor terenuri aparținând domeniului public al municipiului Alexandria se impune în vederea accesării de fonduri europene.

Cele trei terenuri situate în municipiul Alexandria, intersecție Str. Dunării - Str.1 Mai, Zona Bl. 905, fac parte din domeniul public al Municipiului Alexandria au aceleași proprietar și astfel se impune alipirea lor după cum urmează :

lotul nr. 1, în suprafață măsurată de 450,00 mp Str. Dunării - Int. str.1 Mai, Zona Bl. 905 cu nr. cadastral 34729,  
lotul nr. 2, în suprafață măsurată de 110,00 mp Str. Dunării - Int. str.1 Mai, Zona Bl. 905 cu nr. cadastral 34730,  
lotul nr. 3, în suprafață măsurată de 131,00 mp Str. Dunării - Int. str.1 Mai, Zona Bl. 905 cu nr. cadastral 34731,

Lotul rezultat în urma alipirii va fi de 691,00 mp situat la intersecție str. Dunării - str.1 Mai, Zona Bl. 905.

În zonele în care sunt amplasate terenurile, nu sunt incluse în Registrul spațiilor verzi sau de recreere publică, conform documentației urbanistice și cadastrale în vigoare.

Ca urmare a celor expuse mai sus și conform prevederilor art. 196, alin. (1), lit.,a" din OUG nr. 57/03.07.2019, privind Codul Administrativ, propun elaborarea de către, Serviciul Patrimoniu, Serviciul Financiar, Contabilitate, Salarizare, Sisteme de Management, Documente Clasificate și Serviciul Juridic Comercial a unui proiect de hotărâre cu privire la alipirea unor terenuri care aparțin domeniului public de interes local al municipiului Alexandria situate la Intersecție Str. Dunării - Str.1 Mai, Zona Bl. 905. Proiectul de hotărâre împreună cu întreaga documentație, va fi supus spre dezbateră și aprobarea Consiliului Local al municipiului Alexandria.

**PRIMAR ,**  
**Victor DRAGUSIN**

## **RAPORT COMUN DE SPECIALITATE**

la proiectul de hotărâre privind alipirea unor terenuri aparținând domeniului public de interes local al municipiului Alexandria, situate în Intersecție Str. Dunării - Str.1 Mai, Zona Bl. 905

Prin referatul de aprobare nr. 43670/19.06.2025, Primarul municipiului Alexandria, domnul Victor Drăgușin, propune elaborarea de către Serviciul Patrimoniu, a unui proiect de hotărâre, cu privire la alipirea unor terenuri aparținând domeniului public de interes local al municipiului Alexandria, Intersecție str. Dunării - Str.1 Mai, Zona Bl. 905, terenurile în suprafață de 450,00 mp cu nr. cadastral 34729 , 110,00 mp cu nr. cadastral 34730, 131,00 mp cu nr. cadastral 34731, aparținând domeniului public de interes local, a intrat în patrimoniul municipiului Alexandria în baza H.C.L. nr. 234/29.07.2020, privind declararea ca bunuri aparținând domeniului public de interes local a unor terenuri din municipiul Alexandria.

Ordinul nr.600 din 8 februarie 2023 privind regulamentul de recepție și înscriere în evidențele de cadastru și carte funciară prevede la art. 127 (1) Imobilul poate fi modificat prin alipiri sau dezlipiri. Aceste operațiuni de modificare a imobilului au caracter material și nu implică nici un transfer de proprietate. Modificările care intervin prin operațiunile de alipire/dezlipire se fac pe baza unor documentații cadastrale recepționate de biroul teritorial și a consimțământului proprietarului sau al posesorului notat în cartea funciară, exprimat prin înscris în formă autentică sau, după caz, prin hotărâre judecătorească definitivă. (2) Alipirea imobilelor alăturate se poate realiza dacă sunt situate în aceeași unitate administrativ-teritorială și dacă nici un imobil din cele supuse alipirii nu are înscrisă mențiunea "Imobil înregistrat în planul cadastral fără localizare certă datorită lipsei planului parcelar" sau " Imobil înregistrat în planul cadastral fără formă și localizare corectă".

În temeiul prevederilor art.129 alin.(1) și art 130 alin (1) lit. „b,, din Ordinul nr.600 din 8 februarie 2023 privind regulamentul de recepție și înscriere în evidențele de cadastru și carte funciară :

- alipirea este operațiunea prin care două sau mai multe imobile alăturate înscrise în cărți funciare distincte se unesc într un singur imobil, rezultând o singură carte funciară.

Cele trei terenuri situate în Alexandria, Intersecție Str. Dunării - Str.1 Mai, Zona Bl. 905, fac parte din domeniul public al Municipiului Alexandria au aceleași proprietar și astfel se impune alipirea lor după cum urmează :

- lotul nr. 1, în suprafață măsurată de 450,00 mp, situat în , Intersecție Str. Dunării - Str.1 Mai, Zona Bl. 905 cu nr. cadastral 34729;

- lotul nr. 2, în suprafață măsurată de 110,00 mp, situat în Intersecție Str. Dunării - Str.1 Mai, Zona Bl. 905 cu nr. cadastral 34730;

- lotul nr.3, în suprafața măsurată de 131,00 mp, situat în Intersecție Str. Dunării - Str.1 Mai, Zona Bl. 905 cu nr. cadastral 34731;

Lotul rezultat în urma alipirii va fi de 691,00 mp situat în situație la Intersecție Str. Dunării - Str.1 Mai, Zona Bl. 905 .

Necesitatea alipirii acestor terenuri aparținând domeniului public al municipiului Alexandria se impune în vederea accesării de fonduri europene.

În zonele în care sunt amplasate terenurile, nu sunt incluse în Registrul spațiilor verzi sau de recreere publică, conform documentației urbanistice și cadastrale în vigoare.

Proiectul de hotărâre supus spre aprobare este susținut din punct de vedere legal de următoarele prevederi de acte normative:

- prevederile Legii nr. 7/1996 a cadastrului și a publicității imobiliare, republicată;
- Ordinul nr. 600 din 8 februarie 2023 privind regulamentul de recepție și înscriere în evidențele de cadastru și carte funciară
- prevederile art. 129, alin. (1), alin (2) lit. "c", din OUG nr. 57/03.07.2019, privind Codul Administrativ.

Față de cele prezentate, raportat la prevederile art. 129, alin. 1 și art. 136 din OUG nr. 57/2019 Cod Administrativ, cu modificările și completările ulterioare, considerăm că proiectul poate fi supus dezbaterii și aprobării Consiliului local al municipiului Alexandria, astfel că propunem spre analiză și aprobare prezentul Raport și proiectul de Hotărâre privind alipirea unor terenuri aparținând domeniului public de interes local al municipiului Alexandria situate la Intersecție Str. Dunării - Str.1 Mai, Zona Bl. 905, Proiectul de hotărâre împreună cu întreaga documentație, va fi supus spre dezbateră și aprobarea Consiliului Local al municipiului Alexandria.

**Serviciul Patrimoniu**  
**Stefan NECEA**

**Serviciul Financiar, Contabilitate, Salarizare**  
**Sisteme de Management, Documente Clasificate**  
**Mona RĂBOJ**

**Serviciul Juridic Comercial**  
**Postumia CHESNOIU**

Către,

PRIMARUL MUNICIPIULUI ALEXANDRIA

## CERERE

### pentru emiterea certificatului de urbanism

Subscrisa Serviciul Patrimoniu, Primăria Alexandria.....CNP [\_\_\_\_\_]\_\_\_\_\_, cu domiciliul/sediul în județul Teleorman, municipiul/orașul/comuna Alexandria.....sectorul ....., cod poștal ....., str.Dunării....., bl. ...., sc. ...., et. ...., ap. ...., telefon/fax .

Prin Stefan NECEA în calitate de Sef Serviciu in cadrul Serviciului Patrimoniu ..... Municipiului Alexandria.....CUI ... în conformitate cu prevederile [Legii nr. 50/1991](#), privind autorizarea executării lucrărilor de construcții, republicată, cu modificările și completările ulterioare, solicit emiterea certificatului de urbanism în scopul **alipire a trei loturi** pentru terenuri și/sau construcții, situat în județul **TELEORMAN municipiul ALEXANDRIA, Intersecție Str. Dunarii - Str.1 Mai, Zona Bl. 905.** sc ...bl....., sc. ...., et. ...., ap. ...., sau identificat prin.....

În sprijinul identificării imobilului anexez:

- Extras carte funciară nr. 34729 cu nr.cadastral 34729; carte funciară nr. 34730 cu nr.cadastral 34730, carte funciara nr.34731 cu numar cadastral 34731
- Plan de amplasament si delimitare imobil cu propunere de ALIPIRE.

Data  
19.06.2025

semnătura

1. Elaborarea documentației pentru construcții, în conformitate cu prevederile art. 3 alin. (1) din Lege, privind:

1.1. Lucrări de construire

1.2. Lucrări de desființare

a) lucrări de construire, reconstruire, consolidare, modificare, extindere, reabilitare, schimbare de destinație sau de reparare a construcțiilor de orice fel, precum și a instalațiilor aferente acestora, cu excepția celor prevăzute la art. 12 din [Legea nr. 50/1991](#);

b) lucrări de construire, reconstruire, extindere, reparare, consolidare, protejare, restaurare, conservare, precum și orice alte lucrări, indiferent de valoarea lor, care urmează să fie efectuate la construcții reprezentând monumente istorice, stabilite potrivit legii;

c) lucrări de construire, reconstruire, modificare, extindere, reparare, modernizare și reabilitare privind căile de comunicație de orice fel, drumurile forestiere, lucrările de artă, rețelele și dotările tehnico-edilitare, lucrările hidrotehnice, amenajările de alpii, lucrările de îmbunătățiri funciare,

e) lucrări de foraje și exca-1 studiilor geotehnice și a prospecțiunilor geologice, proiectarea și deschiderea exploatărilor de cariere și balastiere, a sondelor de gaze și petrol, precum și a altor exploatări de suprafața sau subterane;

f) lucrări, amenajări și construcții cu caracter provizoriu, necesare în vederea organizării executării lucrărilor, în condițiile prevăzute la art. 7 alin. (1<sup>1</sup>) din [Legea nr. 50/1991](#);

g) organizarea de tabere de corturi, căsuțe sau rulote;

h) lucrări de construcții cu caracter provizoriu, chioșcuri, tonete, cabine, spații de expunere situate pe căile și spațiile publice, corpuri și panouri de afișaj, firme și reclame, precum și anexele gospodărești ale exploatațiilor agricole situate în extravilan;

i) cimitire - noi și extinderi.

2. Operațiuni notariale privind circulația imobiliară:

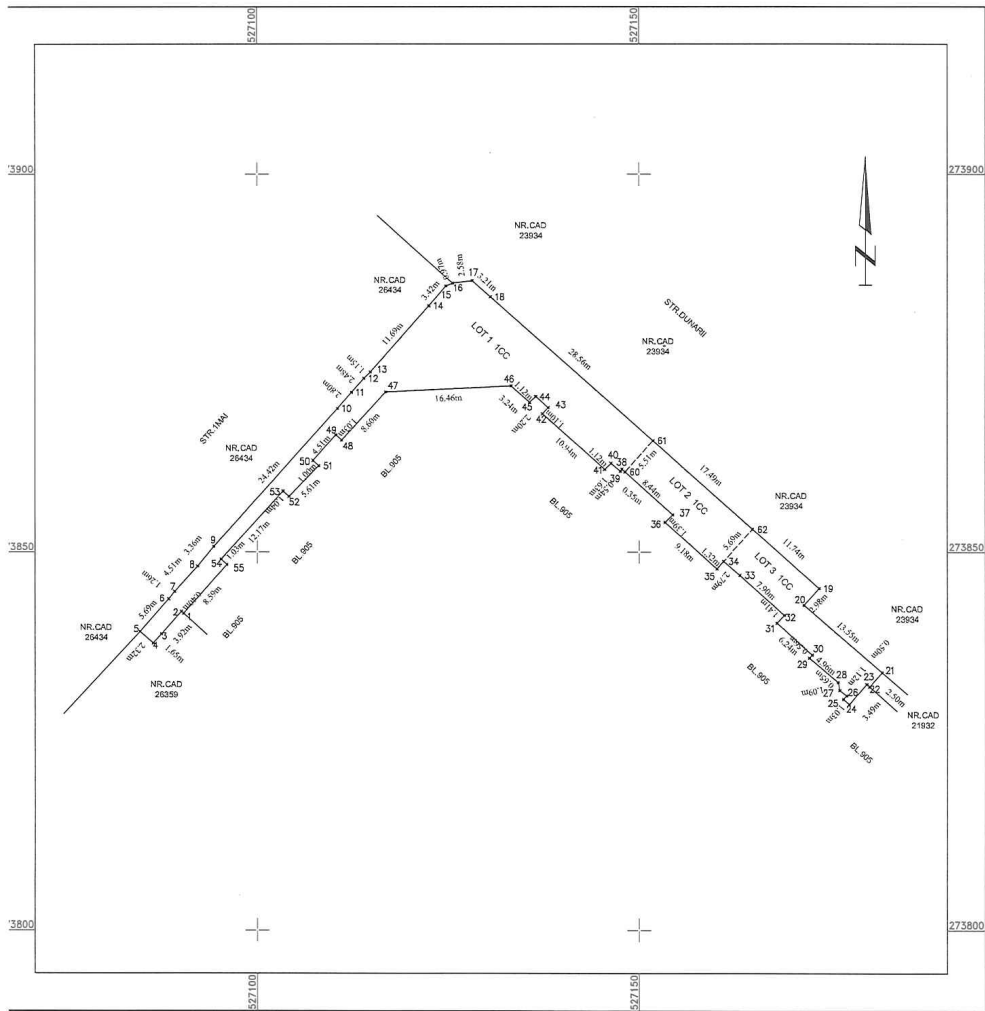
lucrările de instalații de infrastructură,  vânzări,  cumpărări,   
concesionări  
lucrările pentru noi capacități de  cesionări,  dezmembrări   
parcelări,  producere, transport, distribuție a   
comasări,  partaje,  succesiuni etc.  energiei  
electrice și/sau termice, precum  3. Adjudecarea prin licitație a  
și de reabilitare și re tehnologizare a  proiectării lucrărilor publice  
celor existente;  (denumire) \*\*\*) .....  
 d) împrejuriri și mobilier urban, .....  
amenajări de spații verzi, parcuri,  4. Cereri în justiție  
piețe și alte lucrări de amenajare a  5. Alte scopuri prevăzute de  
spațiilor publice; lege (definire) \*\*\*) .....  
.....

**PRECIZĂRI**  
privind completarea formularului  
"Cerere pentru emiterea certificatului de urbanism"

- 1) Numele și prenumele solicitantului:
    - persoană fizică; sau
    - reprezentant al firmei (persoană juridică), cu precizarea denumirii acesteia, precum și a calității solicitantului în cadrul firmei.
  - 2) Domiciliul/sediul firmei :
    - Pentru persoană fizică:
      - se completează cu date privind domiciliul acesteia.
    - Pentru persoană juridică:
      - se completează cu date privind sediul social al firmei.
  - 3) Alte elemente de identificare :

În situația în care amplasamentul imobilului nu este evidențiat în planurile cadastrale sau topografice ale localității/teritoriului administrativ (la scările 1:500, 1:2000 sau 1:10.000, după caz) aflate în gestiunea oficiului de cadastru și publicitate imobiliară teritorial, pentru identificarea imobilului solicitantul va putea prezenta, după caz, informații privind:

    - localitatea, numărul cadastral și numărul de carte funciară, în cazul în care legea nu dispune altfel; sau
    - elemente de reper, general cunoscute ; sau
    - numărul de ordine și suprafața de teren înscrise în Registrul agricol ; sau
    - plan de situație extras din cadrul unor studii și/sau planuri urbanistice elaborate anterior în zonă.
  - 4) Planuri cadastrale/topografice, cu evidențierea imobilelor în cauză, astfel:
    - pentru imobilele neînscrise în evidențele de cadastru și publicitate imobiliară: Plan de încadrare în zonă, la una din scările 1:10.000, 1:5.000, 1:2.000, 1:1.000, 1:500, după caz, eliberat, la cerere, de către oficiul de cadastru și publicitate imobiliară;
    - pentru imobilele înscrise în evidențele de cadastru și publicitate imobiliară: Extras din planul cadastral de pe ortofotoplan și extrasul de carte funciară pentru informare actualizat la zi, eliberate, la cerere, de către oficiul de cadastru și publicitate imobiliară.
  - 5) La rubrica "Semnătura" :
    - se va înscrie și în clar numele solicitantului : persoană fizică sau reprezentant al persoanei juridice.
-



Plan de amplasament și delimitare a imobilului cu propunerea de alipire  
Scara 1: 500

Nr. cadastral	Suprafata masurata	Adresa imobilului
34729	3331 mp	MUN. ALEXANDRIA, INTERSECȚIE STR. DUNARI-STR. 1 MAI, ZONA BL. 905, JUD. TELEORMAN
34730	110 mp	MUN. ALEXANDRIA, INTERSECȚIE STR. DUNARI-STR. 1 MAI, ZONA BL. 905, JUD. TELEORMAN
34731	131 mp	MUN. ALEXANDRIA, INTERSECȚIE STR. DUNARI-STR. 1 MAI, ZONA BL. 905, JUD. TELEORMAN

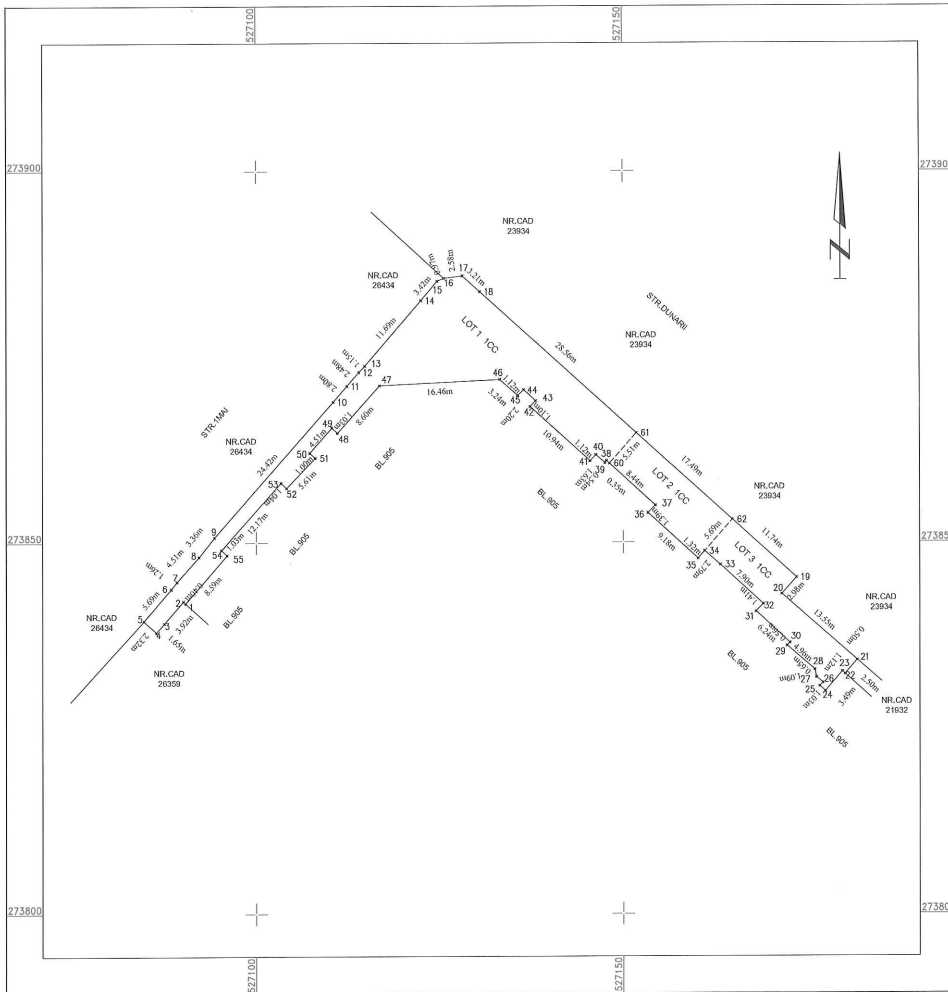
Cartea Funciara nr.	34729	UAT	ALEXANDRIA
	34730		
	34731		

Tabel de miscare parcelara pentru alipire imobili

Situatia actuala (nainte de alipire)				Situatia viziona (dupa alipire)			
Nr. Cad	Suprafata (mp)	Categoria de folosinta	Descrierea imobilului	Nr. Cad	Suprafata (mp)	Categoria de folosinta	Descrierea imobilului
34729	450	1CC	Lot 1-Teren intravilan neimprejuiat, cu categoria de folosinta curti construite, situat in MUN. ALEXANDRIA, INTERSECȚIE STR. DUNARI-STR. 1 MAI, ZONA BL. 905				
34730	110	1CC	Lot 2-Teren intravilan neimprejuiat, cu categoria de folosinta curti construite, situat in MUN. ALEXANDRIA, INTERSECȚIE STR. DUNARI-STR. 1 MAI, ZONA BL. 905	691	1CC		Teren intravilan neimprejuiat, cu categoria de folosinta curti construite, situat in MUN. ALEXANDRIA, INTERSECȚIE STR. DUNARI-STR. 1 MAI, ZONA BL. 905
34731	131	1CC	Lot 3-Teren intravilan neimprejuiat, cu categoria de folosinta curti construite, situat in MUN. ALEXANDRIA, INTERSECȚIE STR. DUNARI-STR. 1 MAI, ZONA BL. 905				
<b>Total</b>	<b>691</b>			<b>691</b>			

Executant: **TOPRO CONSULTING S.R.L.**  
 Clasa nr. 085/19.06.2025  
 Seria RO-S-F Nr. 2463/16.03.2022  
 Autorizare DUCĂ  
 CATEGORIA ADRIAN

Inspector: \_\_\_\_\_  
 Conținem introducerea imobilului în baza de date integrată și atribuirea numărului cadastral  
 Semnatura și parafă  
 Stampila BCPI  
 Data: \_\_\_\_\_



**Plan de amplasament și delimitare a imobilelor și propunerea de alipire**  
Scara 1: 500

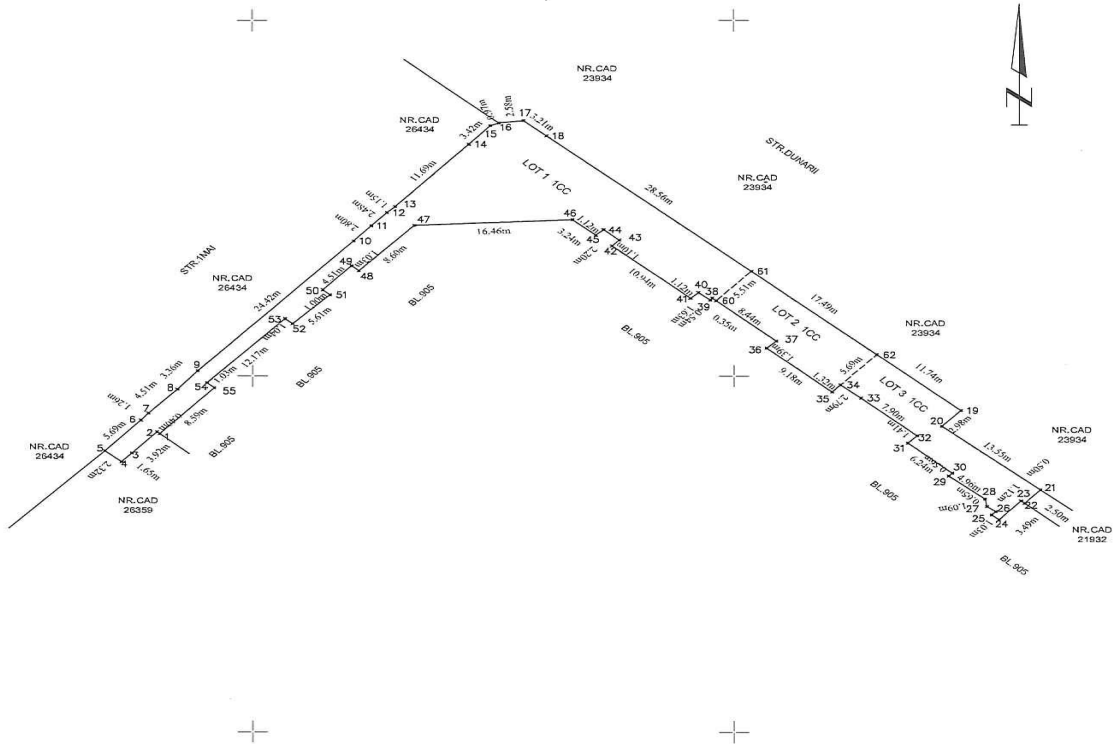
Nr. cadastral	Suprafata masurata	Adresa imobilului
34729	3331 mp	MUN. ALEXANDRIA, INTERSECȚIE STR. DUNARII-STR. 1 MAI, ZONA BL. 905, JUD. TELEORMAN
34730	110 mp	MUN. ALEXANDRIA, INTERSECȚIE STR. DUNARII-STR. 1 MAI, ZONA BL. 905, JUD. TELEORMAN
34731	131 mp	MUN. ALEXANDRIA, INTERSECȚIE STR. DUNARII-STR. 1 MAI, ZONA BL. 905, JUD. TELEORMAN

Cartea Funciara nr.	34729	UAT	ALEXANDRIA
	34730		
	34731		

Tabel de miscare parcelara pentru alipire imobil

Situatia actuala (nainte de alipire)				Situatia viitoare (dupa alipire)			
Nr. Cad.	Suprafata (mp)	Categoria se folosinta	Descrierea imobilului	Nr. Cad.	Suprafata (mp)	Categoria se folosinta	Descrierea imobilului
34729	450	1CC	Lot 1-Teren intravilan neincepejnit, cu categoria de folosinta curti constructii, situat in MUN. ALEXANDRIA, INTERSECȚIE STR. DUNARII-STR. 1 MAI, ZONA BL. 905				
34730	110	1CC	Lot 2-Teren intravilan neincepejnit, cu categoria de folosinta curti constructii, situat in MUN. ALEXANDRIA, INTERSECȚIE STR. DUNARII-STR. 1 MAI, ZONA BL. 905	691	1CC		Teren intravilan neincepejnit, cu categoria de folosinta curti constructii, situat in MUN. ALEXANDRIA, INTERSECȚIE STR. DUNARII-STR. 1 MAI, ZONA BL. 905
34731	131	1CC	Lot 3-Teren intravilan neincepejnit, cu categoria de folosinta curti constructii, situat in MUN. ALEXANDRIA, INTERSECȚIE STR. DUNARII-STR. 1 MAI, ZONA BL. 905				
<b>Total</b>	<b>691</b>				<b>691</b>		
<p>Executant:</p>				<p>Inspector</p> <p>Confirm introducerea imobilului in baza de date integrata si atribuirea numerului cadastral</p> <p>Semnatura si parafa</p> <p>Stampila BCP</p> <p>Data:</p>			

**ROMÂNIA**  
**JUDEȚUL TELEORMAN**  
**MUNICIPIUL ALEXANDRIA**  
**CONSILIUL LOCAL**



**PREȘEDINTE DE ȘEDINȚĂ,**  
**CONSILIER,**  
**Florea Voicilă**

**Teren situat în municipiul Alexandria, Teren situat în municipiul Alexandria, intersecție Str. Dunarii - Str.1 Mai, Zona Bloc 905**

**Lot 1 = 450,00 mp**  
**Lot 2 = 110,00 mp**  
**Lot 3 = 131,00 mp**

**Suprafață teren rezultată în urma alipirii = 691,00 m.p.**

**Anexa nr. 1 la**  
**H.C.L.**

**Nr. 200 din 30 iunie 2025**  
**PLAN DE AMPLASAMENT ȘI**  
**DELIMITARE NR. 1**



**Plan de amplasament si delimitare a imobilului cu propunerea de alipire**  
**Scara 1: 500**

Nr. cadastral	Suprafata masurata	Adresa imobilului
34729	3331 mp	MUN. ALEXANDRIA, INTERSECTIE STR. DUNARII-STR. 1 MAI, ZONA BL. 905, JUD.TELEORMAN
34730	110 mp	MUN. ALEXANDRIA, INTERSECTIE STR. DUNARII-STR. 1 MAI, ZONA BL. 905, JUD.TELEORMAN
34731	131 mp	MUN. ALEXANDRIA, INTERSECTIE STR. DUNARII-STR. 1 MAI, ZONA BL. 905, JUD.TELEORMAN

<b>Cartea Funciara nr.</b>	34729	<b>UAT</b>	ALEXANDRIA
	34730		
	34731		

Tabel de miscare parcelara pentru alipire imobil

Situatia actuala (inainte de alipire)				Situatia viitoare (dupa alipire)			
Nr. Cad	Suprafata (mp)	Categoria de folosinta	Descrierea imobilului	Nr. Cad	Suprafata (mp)	Categoria de folosinta	Descrierea imobilului
34729	450	1CC	Lot 1-Teren intravilan neimprejmuit, cu categoria de folosinta curti constructii, situat in MUN. ALEXANDRIA, INTERSECTIE STR. DUNARII-STR. 1 MAI, ZONA BL. 905	691	691	1CC	Teren intravilan neimprejmuit, cu categoria de folosinta curti constructii, situat in MUN. ALEXANDRIA, INTERSECTIE STR. DUNARII-STR. 1 MAI, ZONA BL. 905
34730	110	1CC	Lot 2-Teren intravilan neimprejmuit, cu categoria de folosinta curti constructii, situat in MUN. ALEXANDRIA, INTERSECTIE STR. DUNARII-STR. 1 MAI, ZONA BL. 905				
34731	131	1CC	Lot 3-Teren intravilan neimprejmuit, cu categoria de folosinta curti constructii, situat in MUN. ALEXANDRIA, INTERSECTIE STR. DUNARII-STR. 1 MAI, ZONA BL. 905				
<b>Total</b>	<b>691</b>				<b>691</b>		

Executant:

Confirm executarea masuratorilor la teren, corectitudinea intocmirii documentatiei cadastrale si corespundenta acesteia cu realitatea din teren

Semnatura si stampila

Data: 19.06.2025

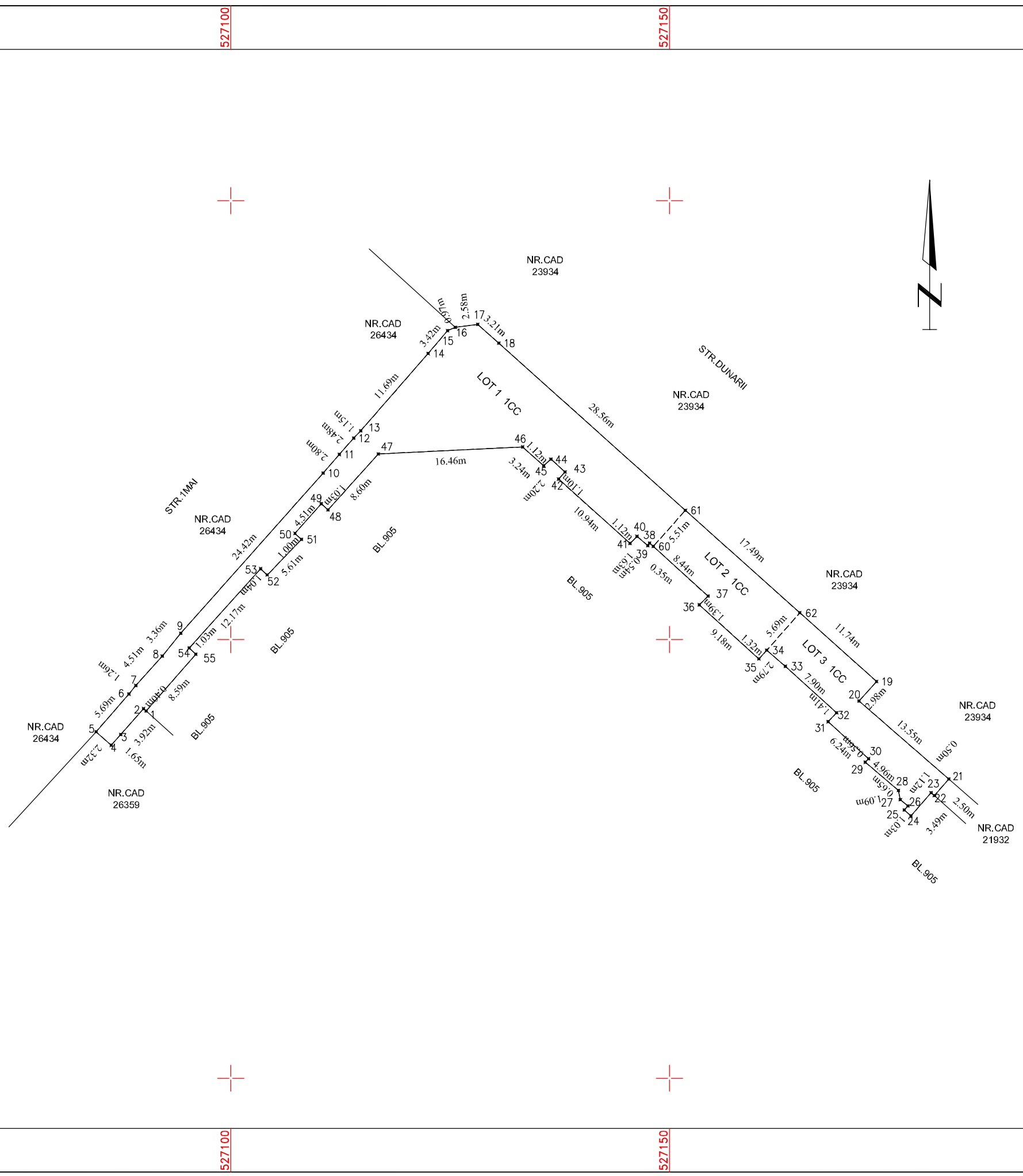
Inspector

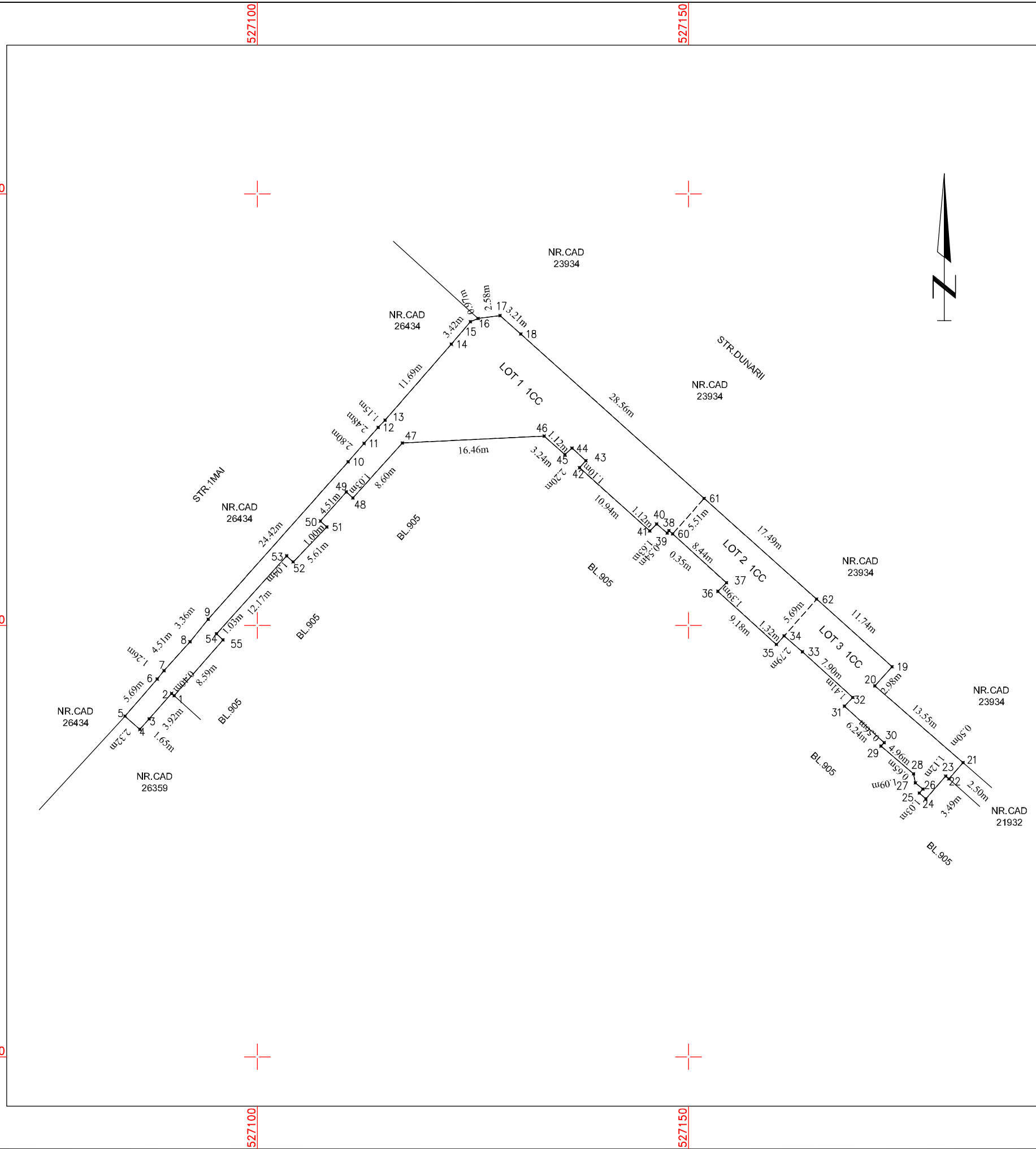
Confirm introducerea imobilului in baza de date integrata si atribuirea numarului cadastral

Semnatura si parafa

Stampila BCPI

Data:





**Plan de amplasament si delimitare a imobilului  
cu propunerea de dezlipire  
Scara 1:500**

Nr. cadastral	Suprafata masurata a imobilului (mp)	Adresa imobilului
31473	691	MUN. ALEXANDRIA, INTERSECTIE STR. DUNARII-STR. 1 MAI, ZONA BL. 905, JUD. TELEORMAN
Nr. Carte Funciara	Unitatea Administrativ Teritoriala(UAT)	ALEXANDRIA

Situatia actuala (inainte de dezlipire)				Situatia viitoare (dupa dezlipire)			
Nr. Cad	Suprafata (mp)	Categoria de folosinta	Descrierea imobilului	Nr. Cad	Suprafata (mp)	Categoria de folosinta	Descrierea imobilului
			Teren intravilan neimprejmuit, cu categoria de folosinta curti constructii, situat in MUN. ALEXANDRIA, INTERSECTIE STR. DUNARII-STR. 1 MAI, ZONA BL. 905		450	1CC	Lot 1-Teren intravilan neimprejmuit, cu categoria de folosinta curti constructii, situat in MUN. ALEXANDRIA, INTERSECTIE STR. DUNARII-STR. 1 MAI, ZONA BL. 905
31473	691	1CC	Teren intravilan neimprejmuit, cu categoria de folosinta curti constructii, situat in MUN. ALEXANDRIA, INTERSECTIE STR. DUNARII-STR. 1 MAI, ZONA BL. 905		110	1CC	Lot 2-Teren intravilan neimprejmuit, cu categoria de folosinta curti constructii, situat in MUN. ALEXANDRIA, INTERSECTIE STR. DUNARII-STR. 1 MAI, ZONA BL. 905
					131	1CC	Lot 3-Teren intravilan neimprejmuit, cu categoria de folosinta curti constructii, situat in MUN. ALEXANDRIA, INTERSECTIE STR. DUNARII-STR. 1 MAI, ZONA BL. 905
Total	691				691		

Executant:

Confirma executarea masuratorilor la teren, corectitudinea inlocuirii documentatiei cadastrale si corespondenta acestora cu realitatea din teren

**CERTIFICAT DE AUTORIZARE**  
Seria RO - B - J  
Nr. 2918 / 1024  
TOPRO CONSULTING S.R.L.  
CLASA II

**AUTORIZARE**  
Seria RO-S-F  
465/16.03.2022  
DUCĂ  
PERBAN-ADRIAN  
CATEGORIA D

Data: 19.02.2025

Inspector

Confirma introducerea imobilului in baza de date integrata si atribuirea numarului cadastral

Semnatura si parafa

Stampila BCPI

Data: